



Le village **Crèvecœur-en-Brie** doit son origine à un petit fort de défense autour duquel quelques habitations s'étaient regroupées, dès le XI<sup>e</sup> siècle. La chapelle aurait été édifée en 1226, en même temps que le château-fort, Thibaut IV étant comte de

Champagne et de Brie, et Hugues de Châtillon seigneur de Crécy et de Crèvecœur. Cette chapelle devint l'église paroissiale et est appelée dans les pouillés (registres) anciens «CREPICORDIUM». Elle a été modifiée par des reconstructions partielles, et n'a pas de style architectural spécifique. Entre deux des contreforts qui épaulent les murs, est percée une porte latérale, plutôt basse au linteau de grès dessinant l'arc surbaissé, aux pieds droits faits d'une simple colonnette. La nef est voûtée en berceau, et l'ensemble de l'édifice est flanqué de contreforts.

Crèvecœur connu son heure de gloire aux XIII<sup>e</sup> et XIV<sup>e</sup> siècles, le château devenant résidence d'été des rois de France. Philippe VI de Valois y maria sa fille en juillet 1332. Village et château furent en partie détruits par les Anglais pendant la guerre de cent ans en 1430, puis ravagés par les Ligueurs au XVI<sup>e</sup> siècle.

Au XVIII<sup>e</sup> siècle les ruines du château servaient de carrière pour la construction des maisons du village. Le château actuel, en centre village, a été construit sur les ruines de l'ancien château, en 1897.

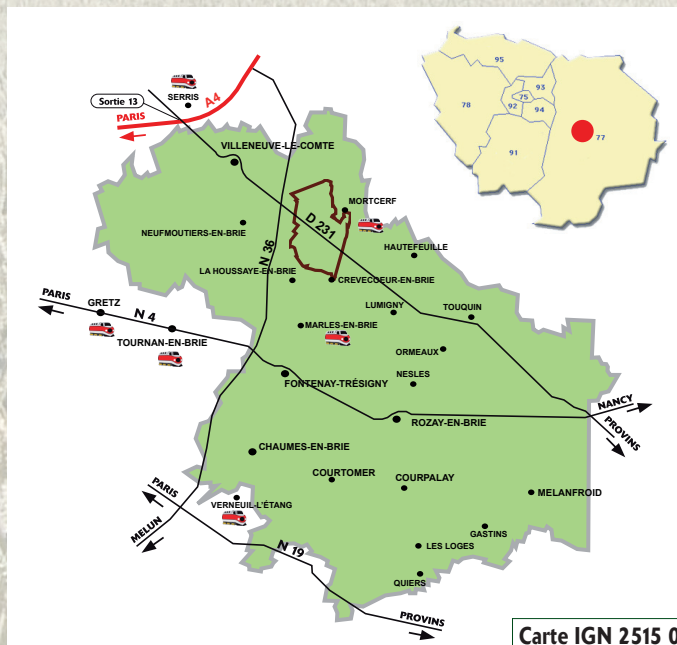
Le second château a été construit sur le territoire de Crèvecœur-en-Brie, au lieu dit Beaugard, près de la ferme du même nom.



Crèvecœur a été aussi en septembre 1914 l'extrême avancée des troupes allemandes commandées par le Général allemand von Kluck. Ceci en atteste l'inscription au dos du monument aux morts.

Le village accueille un nombre très important de touristes étrangers grâce au camping-caravanning. Deux clubs hippiques permettent de pratiquer l'équitation.

Les principaux monuments du village de Mortcerf : . Château de la Malmaison (à l'abandon). Obélisque de Villeneuve-le-Comte (MH) 18<sup>e</sup> siècle, au croisement de la RN36 et de la RD231. Château de Becoiseau 19<sup>e</sup> siècle et chapelle Notre-Dame-de-Lorette, tour, grange, souterrains, vestiges de l'ancien château royal. Château de Sainte-Avoye 17<sup>e</sup> siècle. Eglise Saint-Nicolas 17<sup>e</sup> siècle : clocher carré coiffé en pyramide, 3 nefs couvertes en charpente ; mobilier 17<sup>e</sup> et boiseries de chœur 18<sup>e</sup> siècle provenant de l'ancien château de Lumigny (MH), cloche 1607.



Carte IGN 2515 0

### Commodités

- Camping-caravanning à Crèvecœur
- Gare SNCF à Mortcerf.
- Boulangerie, épicerie et café à Mortcerf

### Charte du randonneur

- Ne pas s'écarter des chemins balisés.
- En cas de doute sur le cheminement du circuit, le balisage est prioritaire sur le descriptif papier.
- Respecter la nature et la propriété privée.
- Ne pas abandonner ses détritus.
- Éviter de fréquenter les circuits en périodes de chasse (se renseigner auprès des mairies ou à la Fédération des chasseurs de Seine et Marne).
- En période hivernale, penser à se munir de chaussures imperméables ou de bottes notamment pour les circuits passant en forêt.
- Refermer les barrières et remettre les fils de clôture après son passage.
- Tenir les chiens en laisse.

Si vous trouvez un obstacle sur votre chemin, merci de l'enlever si vous le pouvez ou de nous le signaler.

Fiche réalisée avec le concours des Communautés de Communes des Sources de l'Yerres et du Val Bréon, du Syndicat d'Initiative Centre-Brie, de l'Association pour le Développement de la Brie Centrale et de la Commune de Crèvecœur-en-Brie.

Ce circuit fait partie du réseau "Randonner au cœur de la Brie" dont toutes les fiches sont disponibles sur les sites internet : [www.cc-sourcesdelayerres.fr](http://www.cc-sourcesdelayerres.fr), [valbreon.fr](http://valbreon.fr) et [si-centrebrie.fr](http://si-centrebrie.fr). Ces fiches sont aussi disponibles au Syndicat d'Initiative de Rozay-en-Brie et dans les mairies.

Conception/Réalisation : Jean JEHL, cartographie et photos : Paul BILLON,

Mars 2011



# RANDONNER AU CŒUR DE LA BRIE

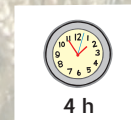
## Crèvecœur-en-Brie/Mortcerf Boucle en forêt de Crécy



### Sur les traces de Philippe de Valois



15,5 km



4 h



Balisage jaune et rouge et blanc



Association pour le Développement de la Brie Centrale

Départ : CREVECŒUR-EN-BRIE, Parking de la place St Jean.  
Partir vers le monument aux Morts en empruntant la rue de la Forêt de Crécy. (à voir au dos l'inscription signalant l'extrême avancée des troupes allemandes en 1914.)

Poursuivre vers l'église entourée de son cimetière.

(à voir, au passage, les anciens communs du château, le bâtiment de la Mairie-Ecole de 1888 de type Jules Ferry puis, à travers la grille, le château, les douves et une partie des anciennes murailles du château fort).

❶ Après le petit pont, prendre à gauche la ruelle qui longe le bois puis à droite dans le chemin de terre qui rentre en forêt.

Au prochain carrefour, tourner à gauche dans le chemin longeant un fossé profond.

Poursuivre tout droit sur 1200m.

Au carrefour en T, après avoir franchi le fossé, prendre à droite puis, après 150m, le premier chemin à gauche qui mène au passage à niveau.

❷ Traverser la voie de chemin de fer et suivre le GR1 en forêt de Crécy.

⚠ Attention en traversant la D231.

❸ A l'intersection avec le GR14, obliquer à droite sur "la route pavée" tronçon commun aux GR1 et GR14.

❹ Laisser le GR1 sur votre gauche et suivre le GR14 jusqu'au village de Mortcerf (à voir le viaduc de la voie de chemin de fer).

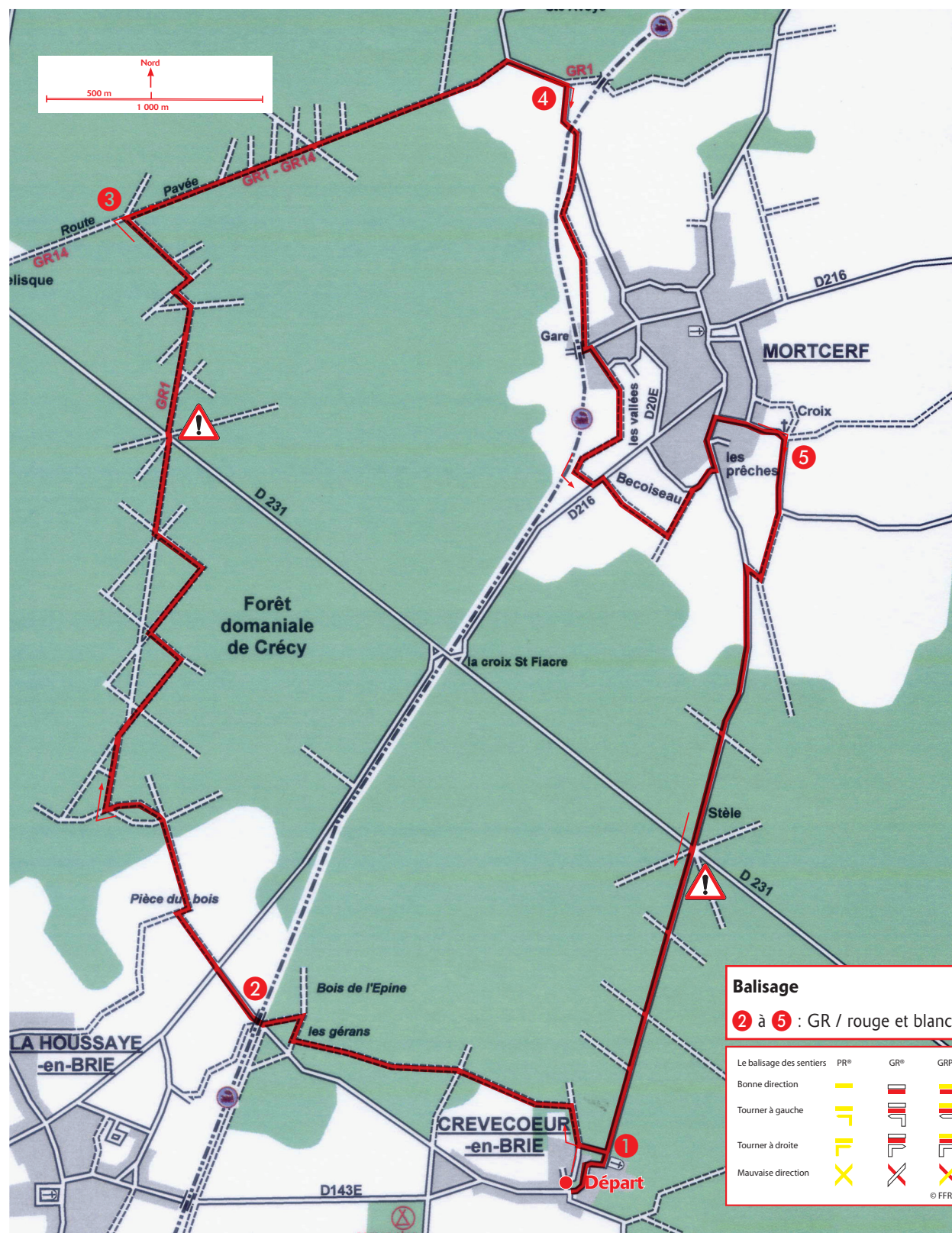
❺ Sur la route d'Hautefeuille, à la croix St Jean, (sortie du village), laisser le GR14 sur votre gauche et rester sur la route goudronnée.

Au prochain virage, quitter la route et prendre le chemin en face. Après 200m, tourner à droite sur le chemin qui descend et vous ramène sur la route qu'il faut emprunter par la gauche vers le bois.

Suivre cette route sur 2,8 km, jusqu'au village de Crèvecoeur-en-Brie. point de départ de cette boucle.

⚠ Attention en traversant la D 231.

⚠ Attention : traversée dangereuse !



**Balisage**

❷ à ❺ : GR / rouge et blanc

Le balisage des sentiers	PR®	GR®	GRP®
Bonne direction	—	—	—
Tourner à gauche	┌	┌	┌
Tourner à droite	└	└	└
Mauvaise direction	X	X	X

© FFRP